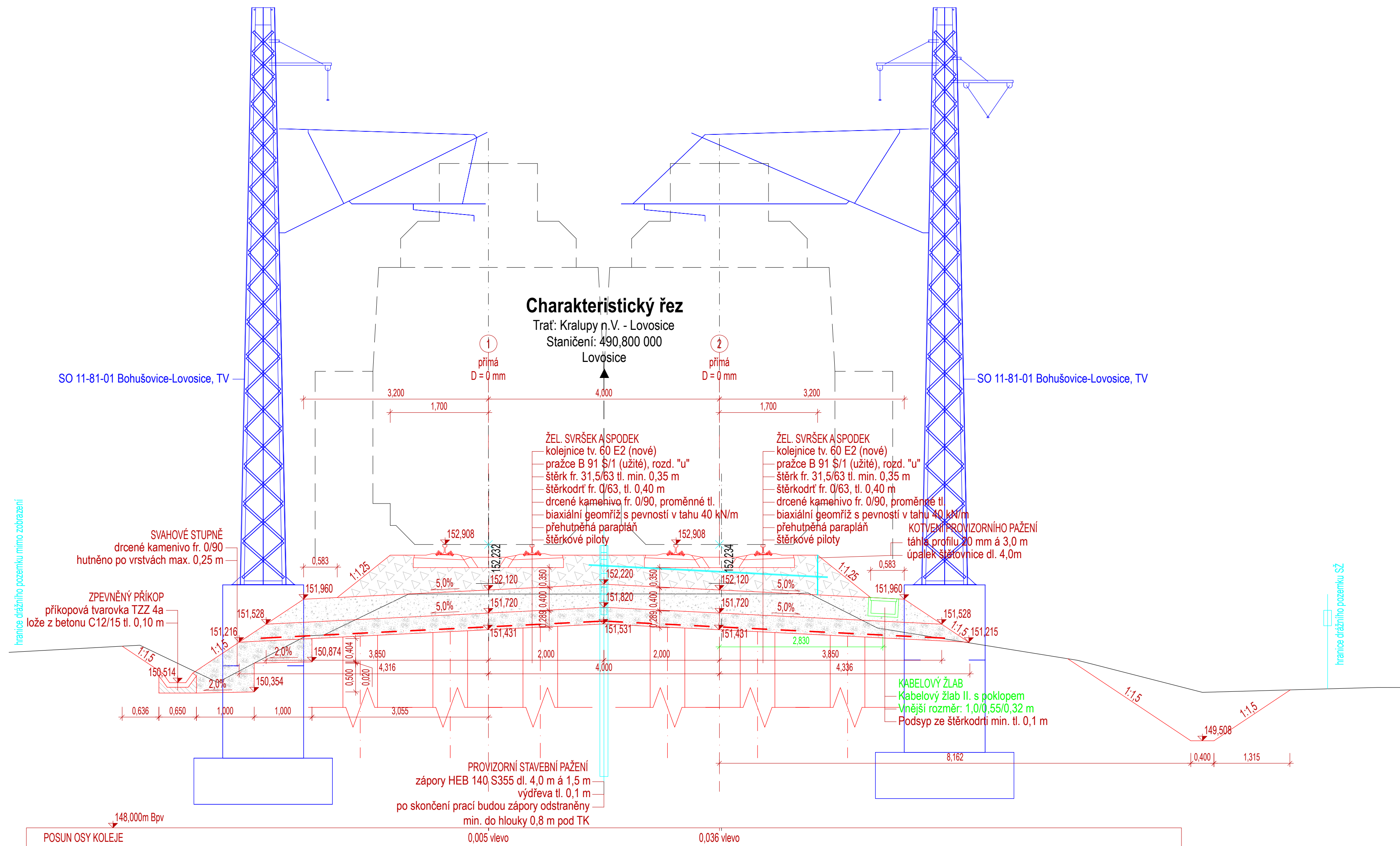





SK 11-00-02 Bohušovice - Lovosice, železniční svršek a spodek

Charakteristické příčné řezy - km 490,800



 <div>EVROPSKÁ UNIE Evropské strukturální a investiční fondy Operační program Doprava</div>		<div>Ministerstvo dopravy Státní fond dopravní infrastruktury</div> 	
Jiná ověření:		Paré:	
Orientační schéma: 		Razítko oprávněné osoby:	
Revize:		Datum:	
000	30.09.2023	Popis: Definitivní odevzdání dokumentace	Kontroloval: Ing. Dominik Mojžíšek
Zhotovitel díla:		EXPROJEKT s.r.o.	
Adresa:		Heršpická 758/13, 619 00 Brno	
Kontakt:		T: +420 533 312 000 E: info@exprojekt.cz	
Zhotovitel objektu:		EXprojekt s.r.o.	
Adresa:		Heršpická 758/13, 619 00 Brno	
Kontakt:		T: +420 533 312 000 E: info@exprojekt.cz	
Hlavní projektant (HIP):		Ing. Petr Jemelka Ing. Dominik Mojžíšek Specialista: Ing. Kamil Pur	
Název stavby/akce:	Sanace železničního spodku Lovosice - Bohušovice		Označení investora: S631500901
Název části:	Železniční svršek a spodek		Zakázka: 2020-077
Název objektu/díleč části:	Bohušovice - Lovosice, železniční svršek a spodek		Označení části: D.2.1.1
Název přílohy:	Charakteristické příčné řezy		Označení objektu/komplexu: - Objekty dle seznamu SK 11-00-02
Název díleč části přílohy:	km 490,800		2. 032
Odpovědný projektant:	Zpracovatel přílohy:	Měřítko:	Stupeň dokumentace:
Ing. Dominik Mojžíšek	Ing. Radek Šíp	1:50	DUSP+PDPS
Kraj:	Katastrální území:	Formáty:	Smluvní datum zpracování:
Ústecký	viz textová část	8 x A4	30.9.2023
TUDU:		0801 26	

Kódové označení přílohy:
S631500901_PDPS_D2101_SK110002_KX_2_032_000